



App (IOS e Android) Ente Parchi Emilia Orientale



Ente di Gestione per
i Parchi e la Biodiversità
Emilia Orientale

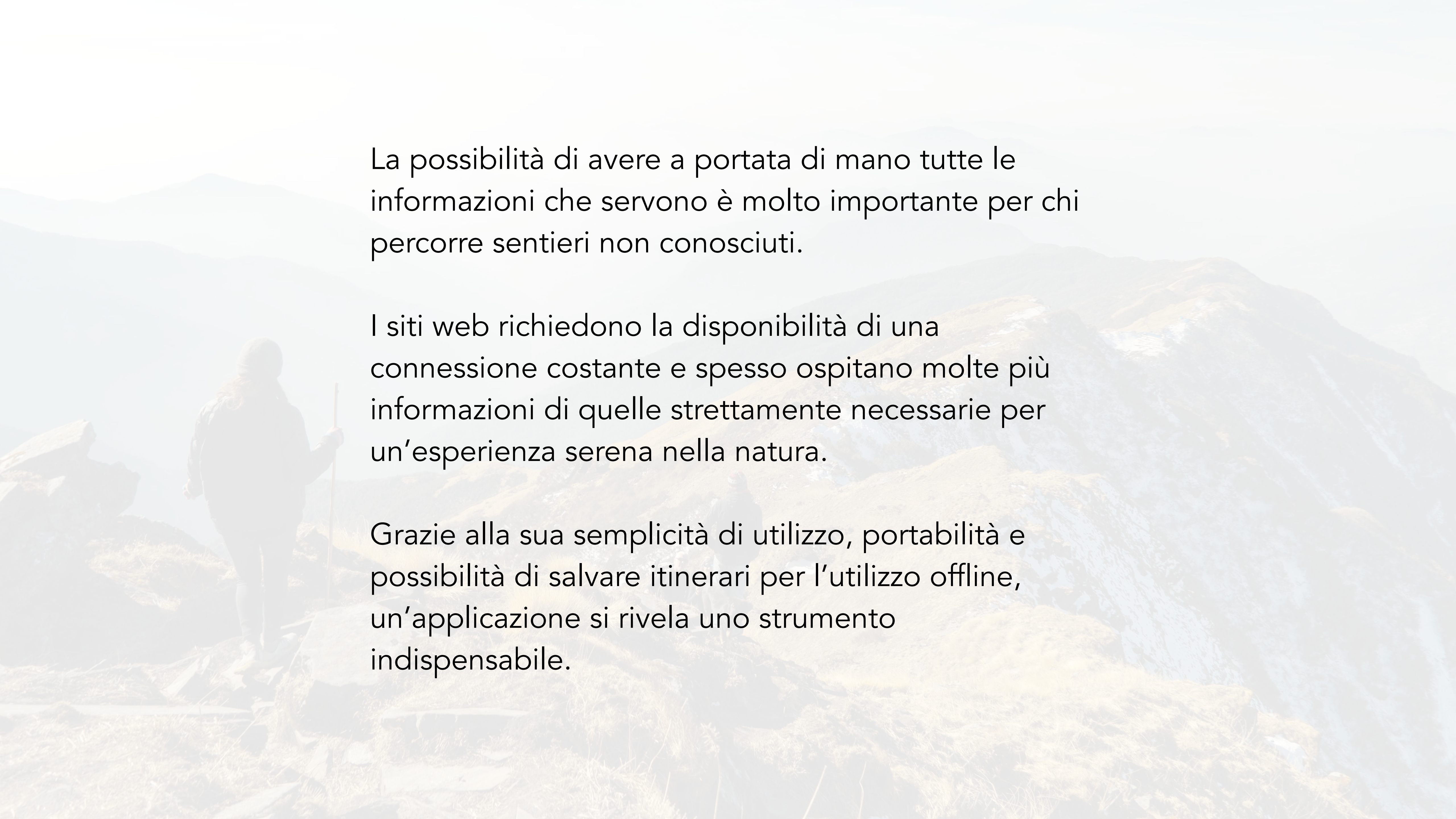
Più di una cartina,
una mappa dei tesori del nostro territorio

Il progetto nasce per accompagnare esploratori, turisti, amanti della natura di tutte le età alla scoperta di un territorio ricco di biodiversità e testimonianze storiche.

Attraverso una navigazione semplice e interfacce intuitive è possibile godere delle meraviglie dei Parchi dell'Emilia Orientale con una maggiore consapevolezza e immediatezza.



Perché un'app?

A hiker in a dark jacket and hat is seen from behind, standing on a rocky mountain trail. The hiker is holding a walking stick. The background shows a vast, hazy mountain range under a bright sky. The overall scene is misty and atmospheric.

La possibilità di avere a portata di mano tutte le informazioni che servono è molto importante per chi percorre sentieri non conosciuti.

I siti web richiedono la disponibilità di una connessione costante e spesso ospitano molte più informazioni di quelle strettamente necessarie per un'esperienza serena nella natura.

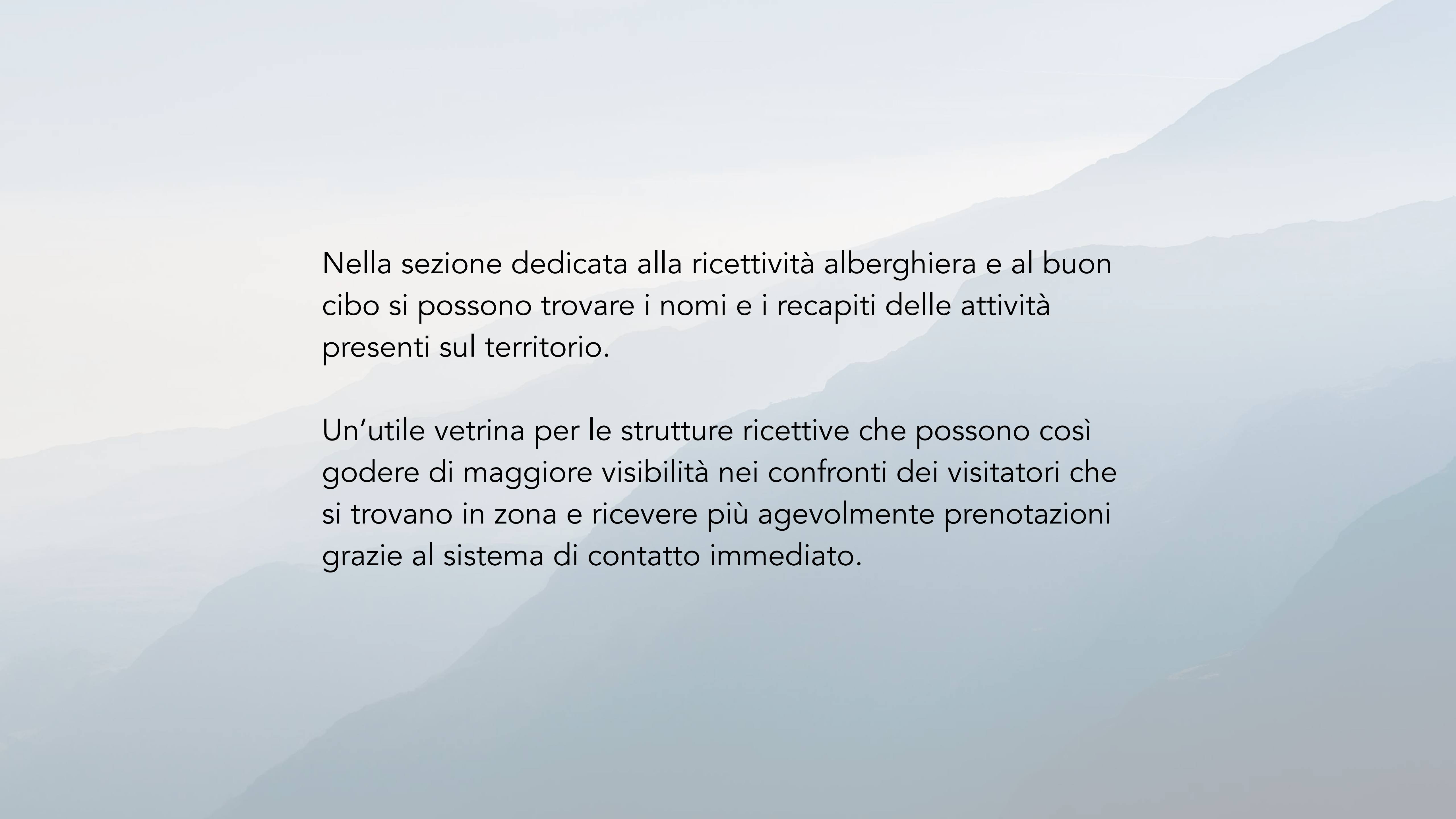
Grazie alla sua semplicità di utilizzo, portabilità e possibilità di salvare itinerari per l'utilizzo offline, un'applicazione si rivela uno strumento indispensabile.

Una guida virtuale ai
Parchi dell'Emilia Orientale



L'app costituisce uno strumento essenziale per escursionisti e turisti e un manuale appassionante per gli estimatori della natura. Una vera e propria guida digitale dei Parchi, con informazioni su percorsi, flora, fauna, luoghi di interesse e strutture.

Una vetrina per le
strutture del territorio

The background of the slide is a soft-focus, misty landscape of rolling mountains. The colors are muted, consisting of various shades of light blue, grey, and white, creating a serene and atmospheric setting. The text is overlaid on this background in a clean, black, sans-serif font.

Nella sezione dedicata alla ricettività alberghiera e al buon cibo si possono trovare i nomi e i recapiti delle attività presenti sul territorio.

Un'utile vetrina per le strutture ricettive che possono così godere di maggiore visibilità nei confronti dei visitatori che si trovano in zona e ricevere più agevolmente prenotazioni grazie al sistema di contatto immediato.

Prova l'app Ente Parchi Emilia Orientale

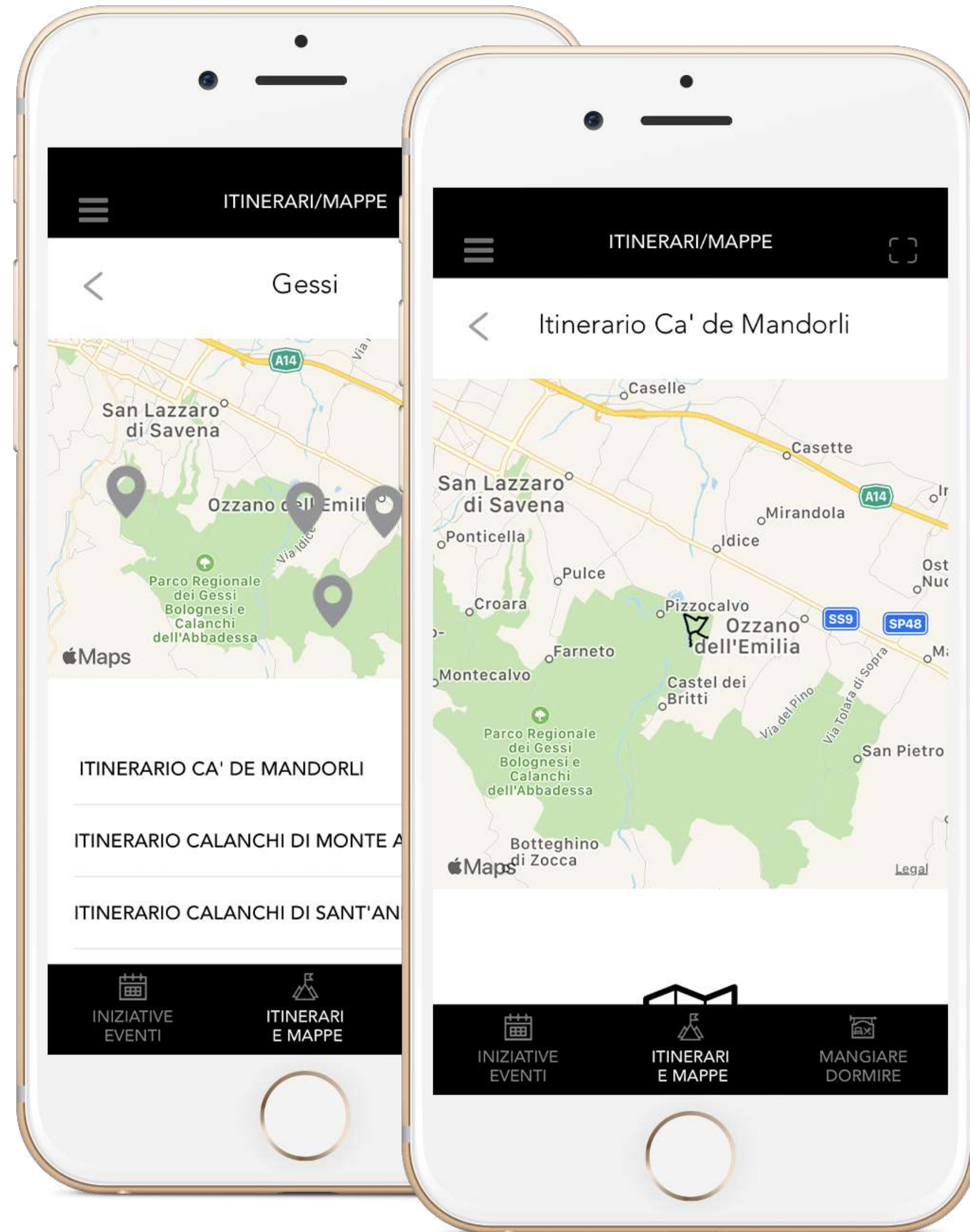
Disponibile su App Store e Google Play





Funzionalità:

Gli itinerari



La sezione dedicata agli itinerari presenta i percorsi disponibili per ogni parco, con informazioni su tempi di percorrenza, dislivelli, luoghi di interesse, flora e fauna.

Attivando la geolocalizzazione l'utente può controllare in qualsiasi momento la posizione lungo il percorso, oppure può scaricare la mappa per averla disponibile anche offline.

Funzionalità:

Le strutture

Nella sezione Mangiare/Dormire è possibile trovare per ogni parco l'elenco delle strutture ricettive disponibili: hotel, b&b, ristoranti e agriturismi nei quali soggiornare o in cui poter fare semplicemente tappa durante le escursioni.

Di ogni struttura vengono forniti posizione, descrizione e dati di contatto per agevolare la prenotazione.



Funzionalità:

Gli eventi



Infine, non poteva mancare una sezione dedicata agli eventi, grazie alla quale l'utente potrà venire a conoscenza delle diverse iniziative organizzate sul territorio: visite guidate, passeggiate a tema ed escursioni notturne per un'esperienza ancora più unica e coinvolgente dei Parchi.

The background of the slide features three vibrant blue flowers with white centers, set against a dark, out-of-focus natural setting. The flowers are positioned in the upper left and center of the frame. The text 'Grazie per l'attenzione' is overlaid in a large, white, sans-serif font across the middle of the image.

Grazie per l'attenzione



Ente di Gestione per
i Parchi e la Biodiversità
Emilia Orientale